Утверждена решением Собраний представителей сельского поселения Мусорка муниципального района Ставропольский области от 30.12.2013 № 84 (в редакции Решения Собраний представителей сельского поселения Мусорка муниципального района Ставропольский Самарской области от 23.09.2016 № 53, от 14.08.2017 № 87, от 25.04.2022 № 71/2022, от 25.05.2022 № 84/2022, от 04.06.2024 № 184/2024, Приказа министерства градостроительной политики Самарской области от 01.11.2025 № 439-п)

Карта градостроительного зонирования сельского поселения Мусорка муниципального района Ставропольский Самарской области М 1:5000

Приложение №1
к приказу министерства градостроительной политики Самарской области
от 01.11.2025 №439-п

Карта градостроительного зонирования с. Мусорка муниципального района Ставропольский Самарской области

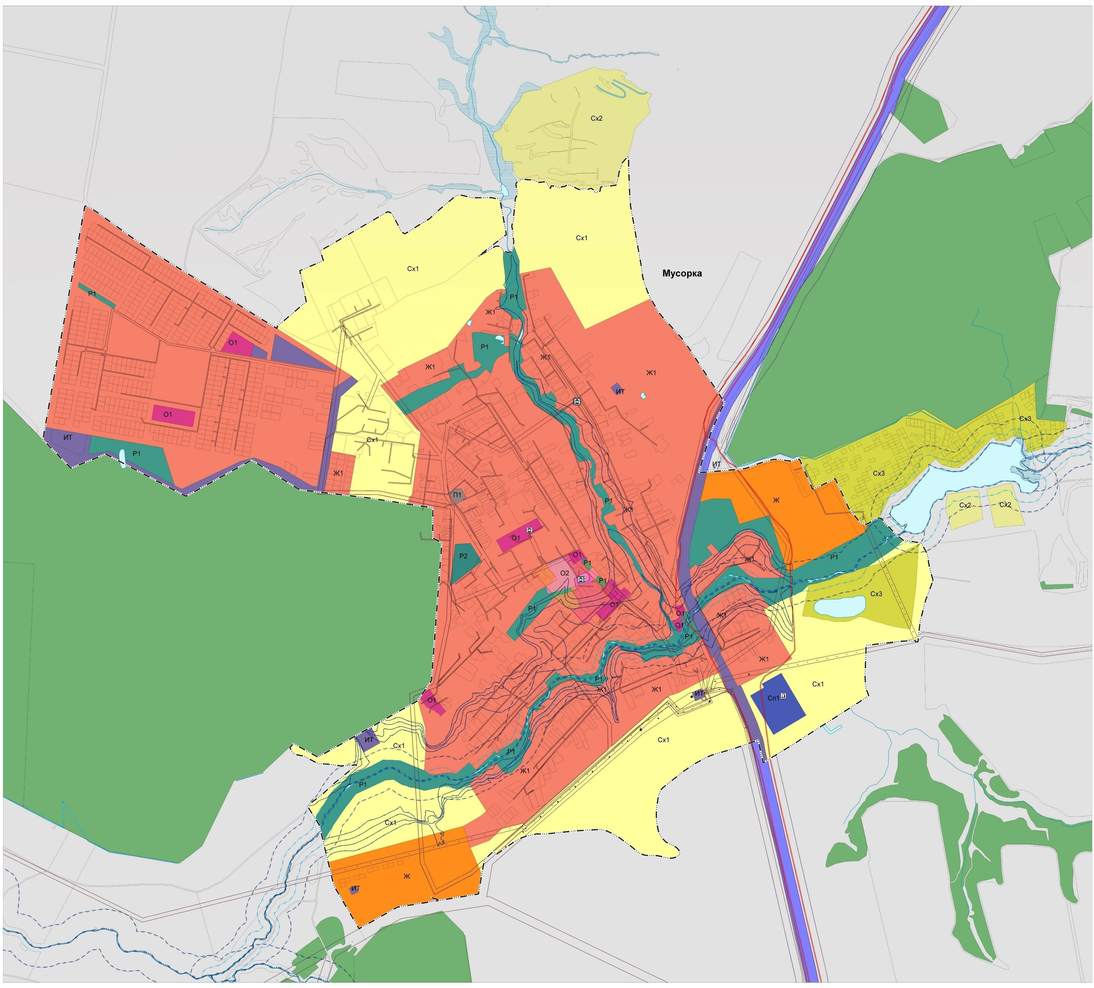

Карта градостроительного зонирования с. Ташла муниципального района Ставропольский Самарской области

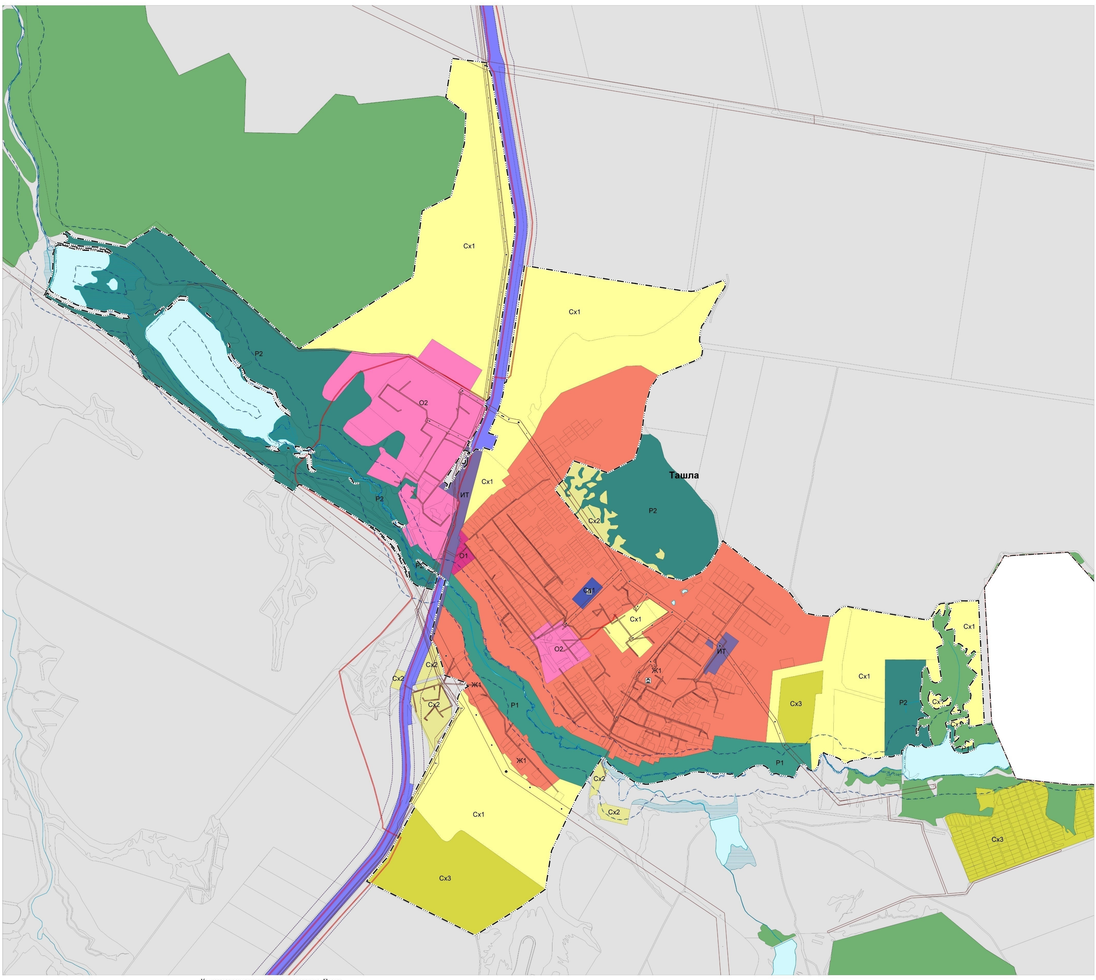

Карта градостроительного зонирования с. Пески
муниципального района Ставропольский Самарской области

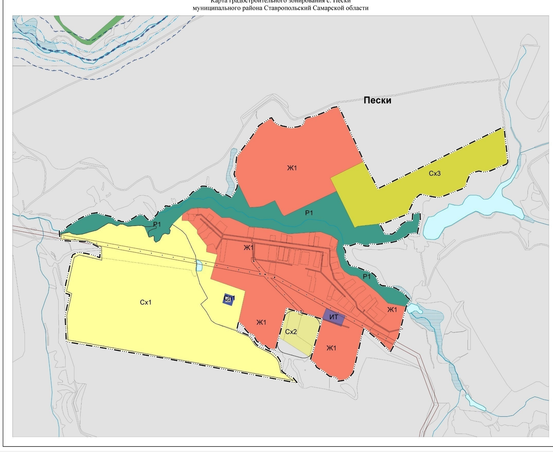

Условные обозначения

Границы субъектов Российской Федерации, муниципальных образований, населенных пунктов

- Граница муниципального района
- Граница сельского поселения
- Граница населенного пункта

**Границы зон с особыми условиями использования территорий, границы зон затопления, подтопления, санитарно-охранных зон, зон санитарного (горного) отвода, зон ограничения застройки, зон с особыми условиями использования территорий, зон объектов культурного наследия (памятников истории и культуры) народов Российской Федерации, территорий объектов культурного наследия, зон охраны объектов культурного наследия, зон с особым режимом использования территории, зон ограничения на использование земельных участков, зон ограничения на использование объектов капитального строительства, зон ограничения на использование объектов инженерной инфраструктуры, зон ограничения на использование объектов транспортной инфраструктуры, зон ограничения на использование объектов иных видов инфраструктуры, зон ограничения на использование объектов иных видов инфраструктуры, зон ограничения на использование объектов иных видов